


A photograph of a forest path. The path is a narrow, dirt trail that leads into a dense forest. The trees are tall and thin, with a thick canopy of green leaves. Sunlight filters through the trees, creating a dappled light effect on the path and the surrounding foliage. The overall atmosphere is peaceful and natural.

**PRZYKŁADY LEKCJI GEOGRAFII
W OPARCIU
O ZAJĘCIA W TERENIE**

KAROLINA KANTOR

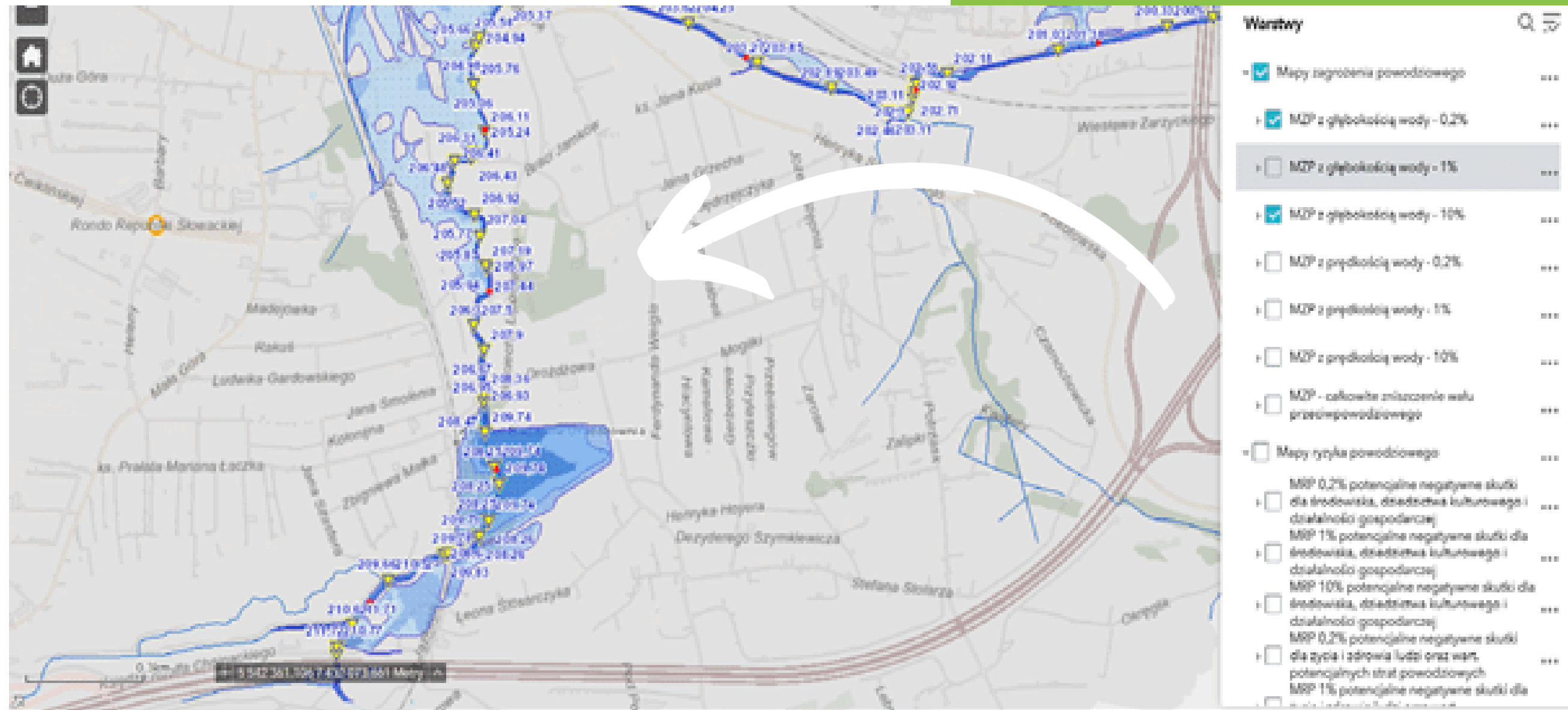
Zajęcia terenowe na lekcjach geografii

- zegar słoneczny
- praca z mapą i kompasem
- klasa 5 - Pogoda i klimat
- klasa 6 - Układ Słoneczny



Zajęcia terenowe na lekcjach geografii

- klasa 7 - Ochrona powodziowa. Występowanie i skutki powodzi
- klasa 7 - Lasy w Polsce



Poznajemy Dzielnicę XII Bieżanów Prokocim



- wzgórze Kaim
- lokomotywownia Prokocim
- najdłuższa w Polsce kładka nad torami
- dwór Czeczów
- park Jerzmanowskich
- pomnik pod Orłem

"Zdobywamy Odznakę Przyjaciela Krakowa"

Akcja prowadzona przez
PTTK i Miasto Kraków.

Wycieczki:

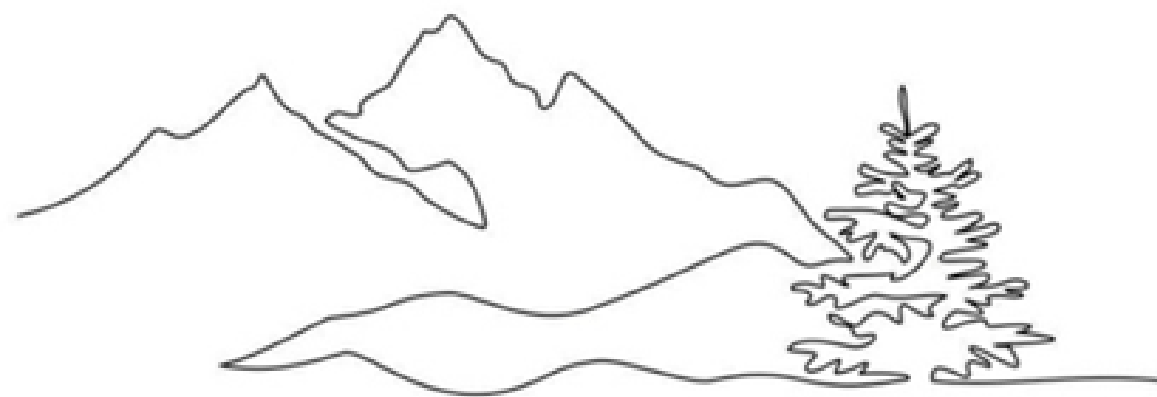
- Szlakiem Twierdzy
Kraków
- Szlakiem Czterech
Krakowskich Kopców
- Lekcje muzealne



Klub Turystyczny "Daleko jeszcze?"

- bezpieczeństwo w terenie
- praca z mapą, kompasem, GPsem
- planowanie wyjazdów i tworzenie kosztorysów

Daleko jeszcze?



Koło przyrodnicze "Jestem częścią przyrody"

- Ojcowski Park Narodowy
- Jaskinia Nietoperzowa
- Centrum Edukacji Ekologicznej "Symbioza"
- Centrum Edukacji Przyrodniczej UJ





**PRZECIEŻ ŻYJE SIĘ I TAK, NIEZALEŻNIE OD WSZYSTKIEGO.
CHODZI O TO, ŻEBY MNÓSTWO WAŻNYCH, BARDZO ISTOTNYCH
RZECZY, KTÓRE KAŻDEGO Z NAS STAŁE OTACZAJĄ, UMIEĆ
PRZEMYŚLEĆ, PRZEŻYĆ, ZDOBYĆ"
TOVE JONSSON MUMINKI**